MAPA GEOLÓGICO DE LA REPÚBLICA DOMINICANA
PROVINCIA: PERAVIA
Escala 1:100,000
TOMADO DEL MAPA GEOLÓGICO ESCALA 1:250,000

SERVICIO GEOLÓGICO NACIONAL
REPÚBLICA DOMINICANA

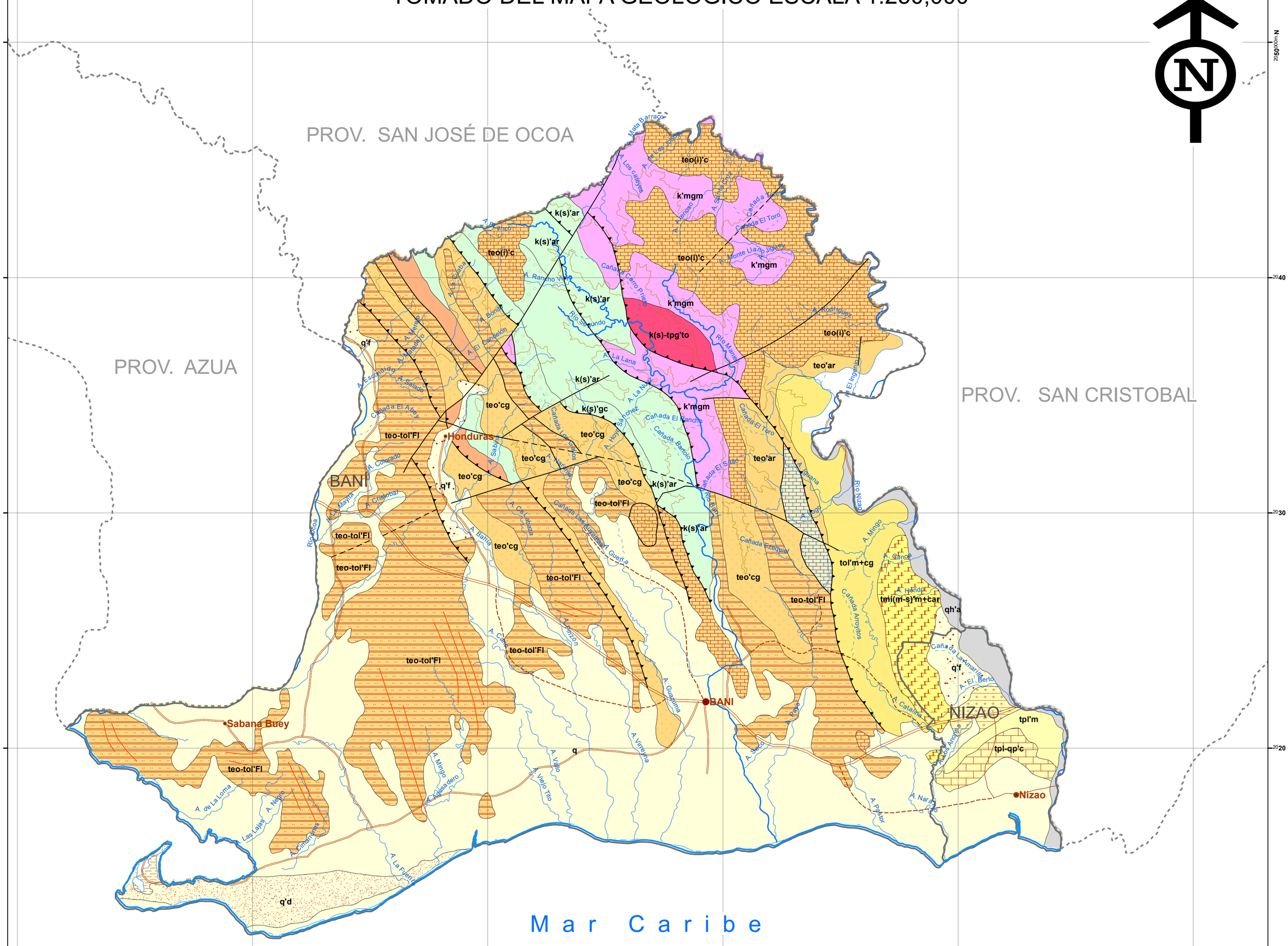

N

0 1.5 3 6 9 12 Kms.

Datum UTM NAD27, Zona 19

Ubicación de la Provincia en el Mapa Geológico General a Escala 1:250,000.

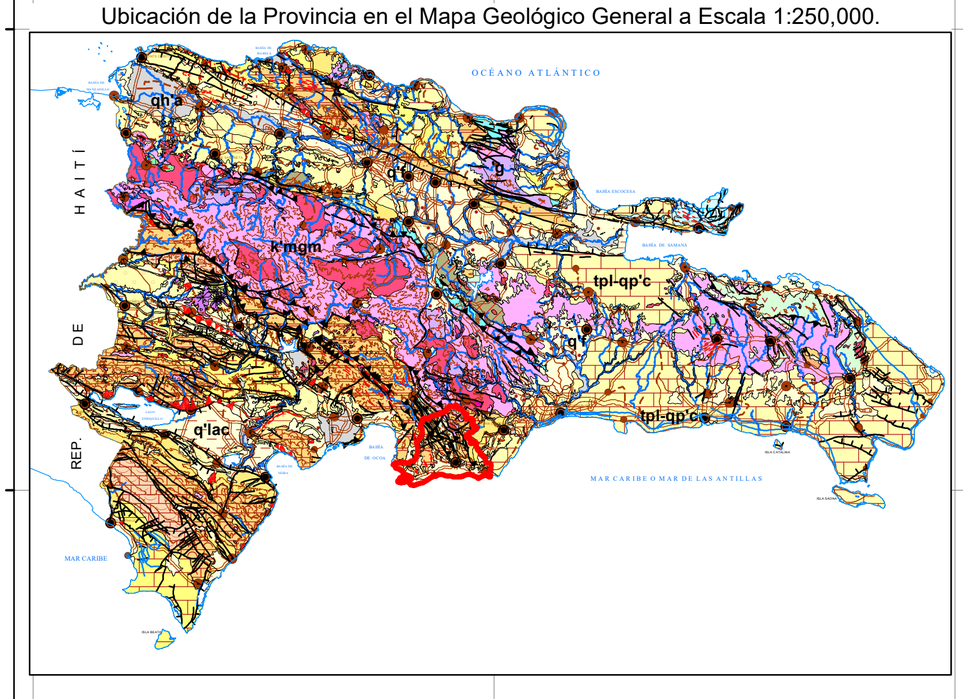

L E Y E N D A

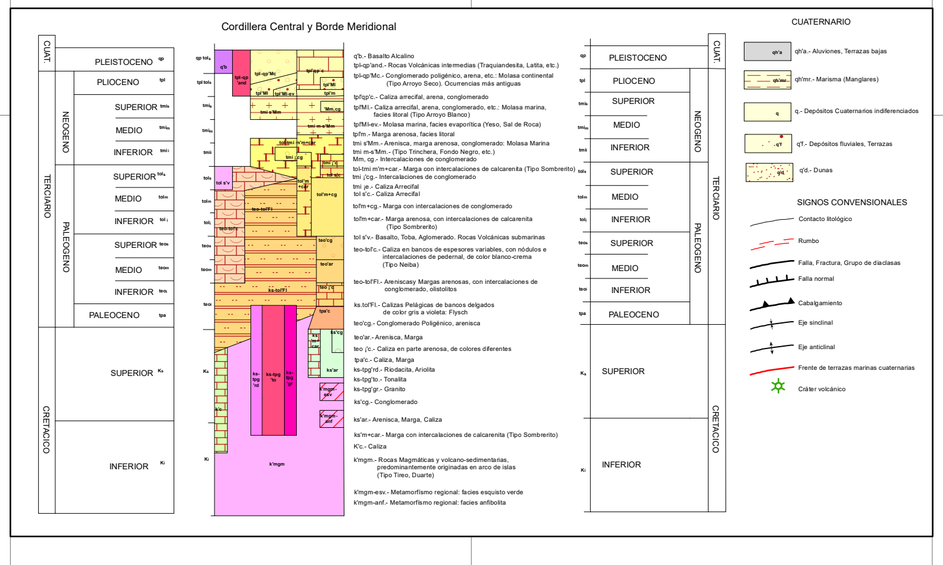

Todos Los Derechos Reservados (DR): Servicio Geológico Nacional -SGN-
Departamento Sistema de Información Geográfica (S.I.G.)
Autor: Ing. Leonardo Concepción Disla